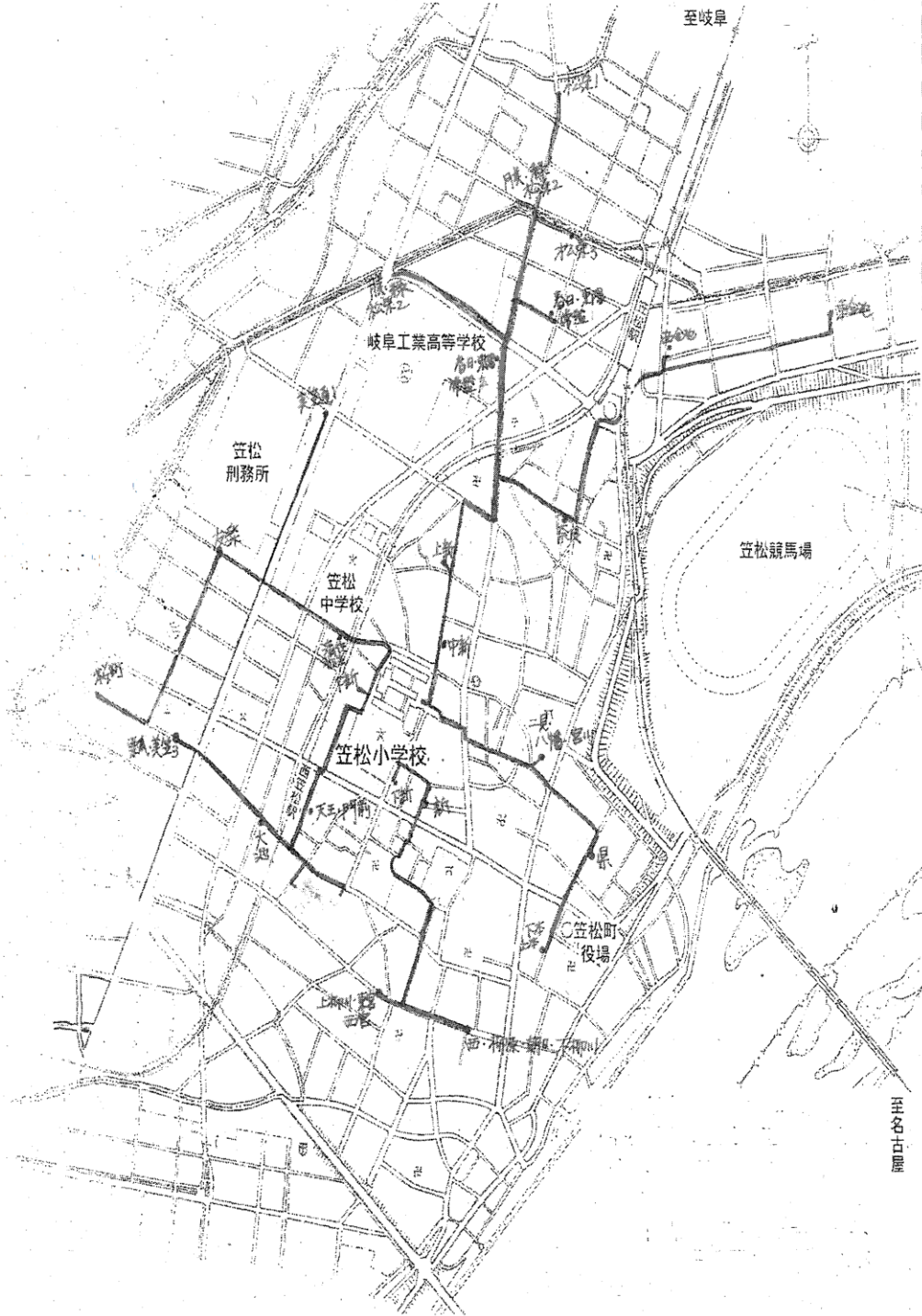


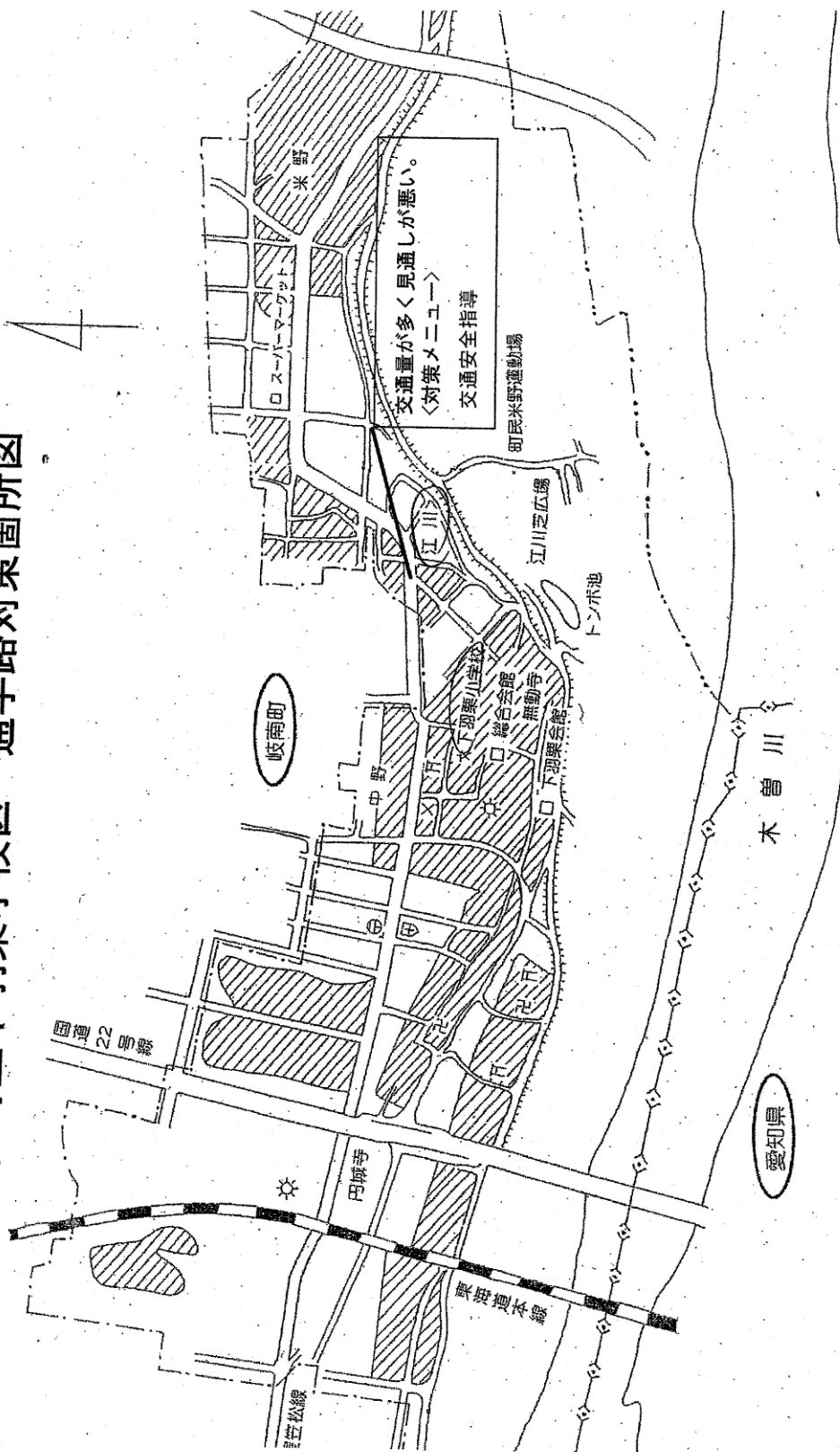
笠松町立笠松小学校 通学路対策箇所図



笠松町立松枝小学校区通学路対策箇所図



笠松町立下羽栗小校区 通学路対策箇所図



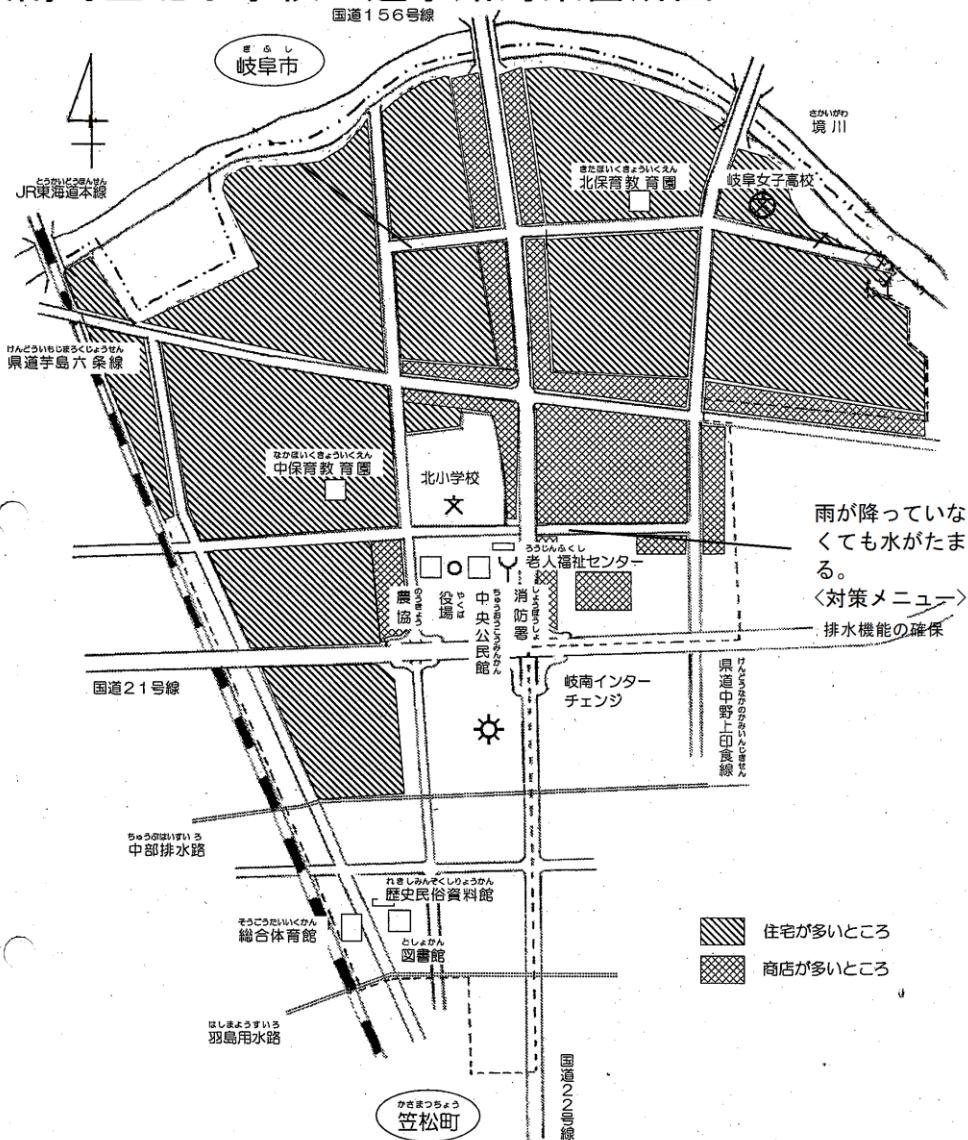
4

笠松町立笠松中学校区通学路対策箇所図

ブロック名	指 導 場 所
1 B	ミッ羽商店前 交差点(春日町~常盤町)
2 B	笠松駅 ローター横断歩道
3 B	西笠松駅 西側踏切交差点
4 B	山岡薬局前 横断歩道
5 B	どんどん庵 交差点
6 B	笠松中学校 プール南交差点
7 B	モリヒロガレージ 北交差点
8 B	大野カーテン 東交差点
16 B	笠松駅 地下道出入口横断歩道
17 B	名鉄笠松駅 東口交差点



岐南町立北小学校 通学路対策箇所図

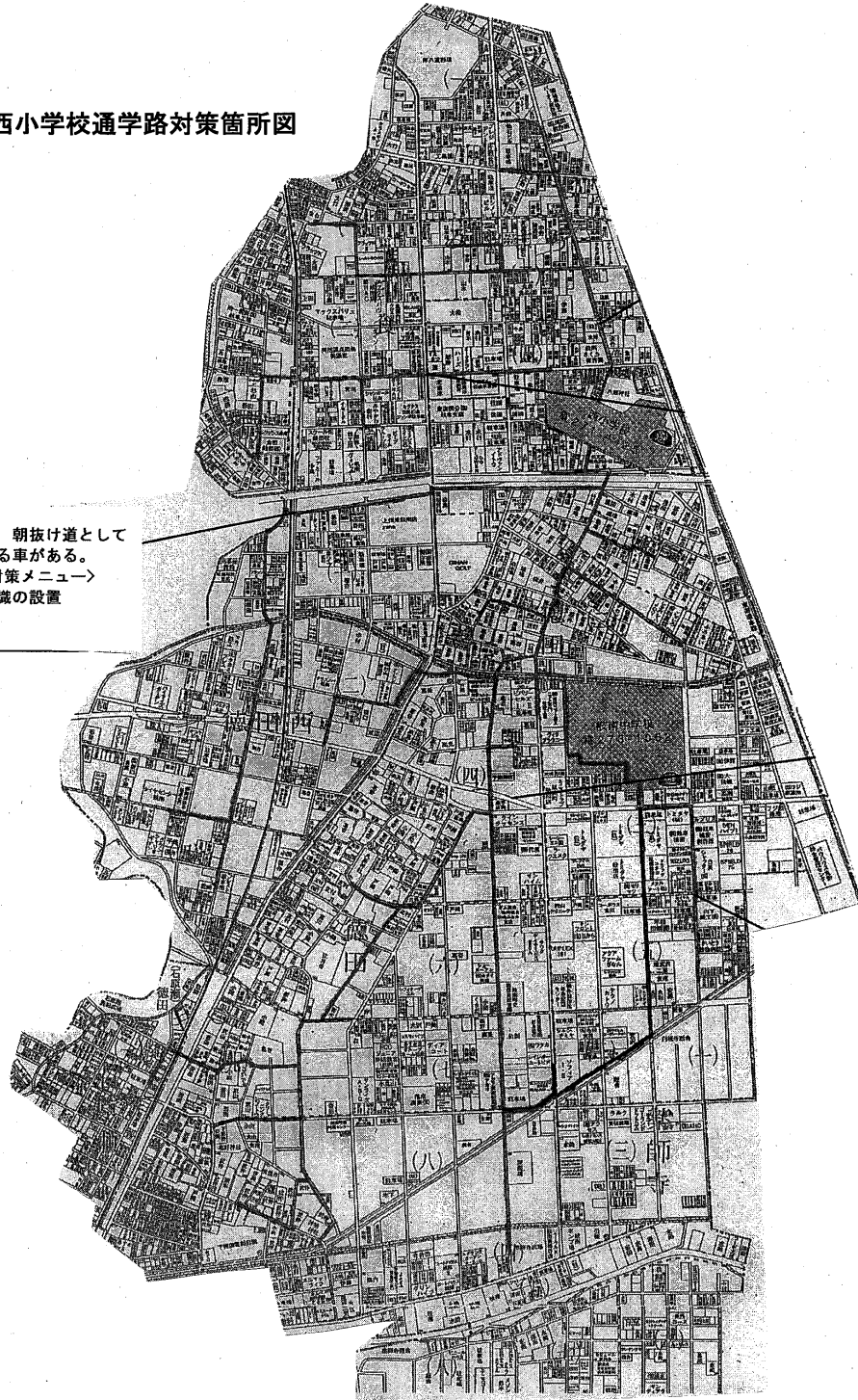


東小学校通学路 対策箇所図



西小学校通学路対策箇所図

1 朝抜け道として
通る車がある。
〈対策メニュー〉
標識の設置



岐南町立岐南中学校区通学路対策箇

